




Legenda k mape

Kvadranty	Zdroj ohrozenia
	Požiar
	Povodeň - záplava
	RCHB látky

Zdroje ohrozenia

Požiar:

- Dubeň: severná strana Tepličky nad Váhom je lemovaná po celej dĺžke lesom,
- KIA Motors Slovakia s.r.o.: používanie veľkého množstva chemických látok s vysokou horľavosťou.

Povodeň – záplava:

- Vodné dielo Žilina,
- rieka Váh,
- potok Teplica.

RCHB látky:

- KIA Motors Slovakia s.r.o.: možný únik veľkého množstva nebezpečných látok, napr. Cd, šesťmocný Cr, Ni,
- cestná komunikácia Žilina – Gbeľany (Fatranská): preprava RCHB látok,
- cestná komunikácia Žilina – Varín: preprava RCHB látok,
- železničná trať Žilina – východ Slovenska,
- Považské chemické závody a.s.: možný únik nebezpečných chemických látok.